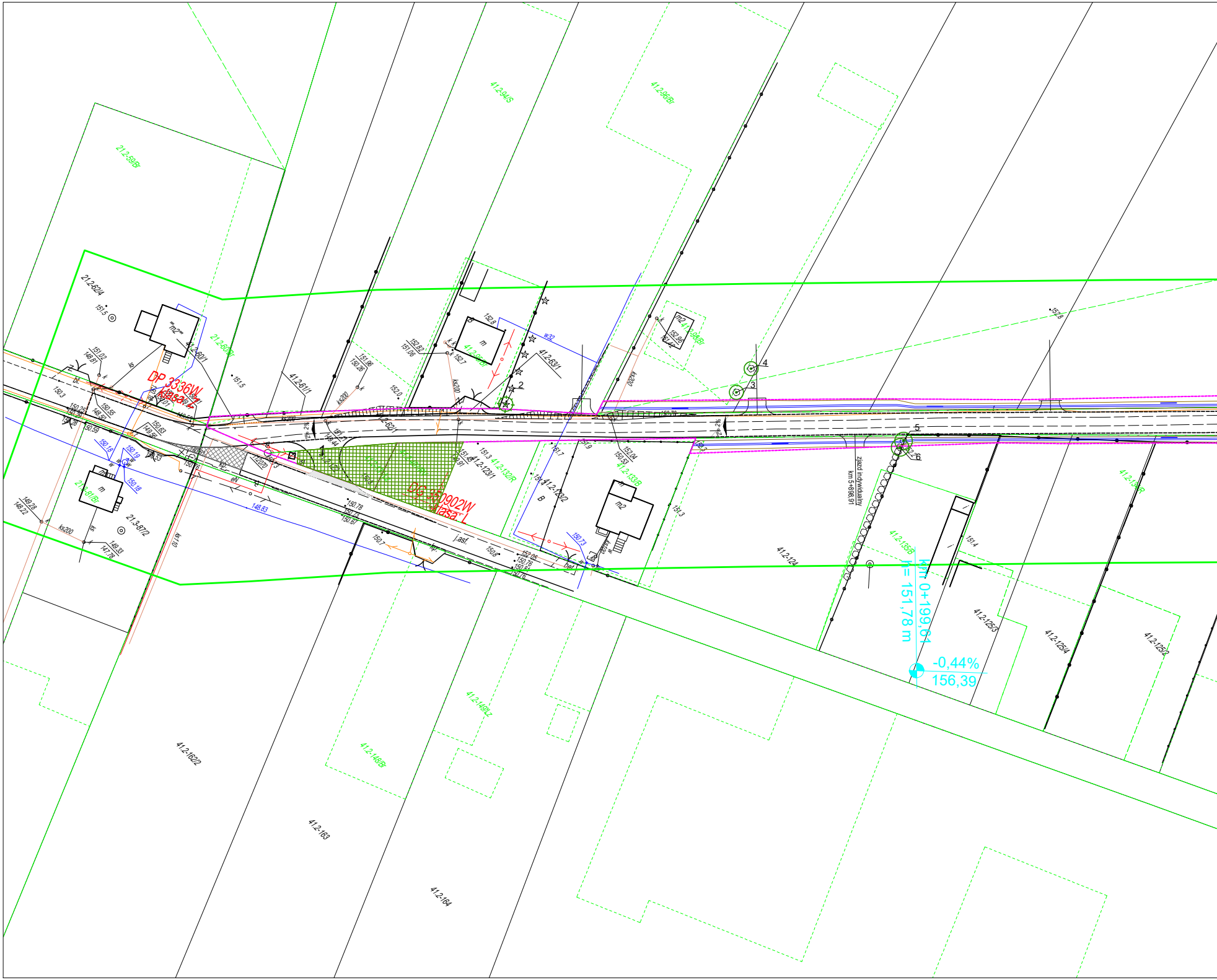
DP 3336W
klasa Z
DG 350902W
klasa L
km 0+199,61
h= 151,78 m
-0,44%
156,39
21.2-59/Br
21.2-62/4
21.2-60/Br
41.2-60/1
41.2-61/1
41.2-62/1
41.2-63/1
41.2-94/S
41.2-96/Br
41.2-98/Br
41.2-123/1
41.2-123/2
41.2-132/R
41.2-133/B
41.2-124
41.2-125/3
41.2-125/4
41.2-125/2
41.2-135/B
41.2-149/Lz
41.2-148/Br
41.2-162/2
41.2-163
41.2-164
21.3-81/Br
21.3-87/2
zjazd indywidualny km 5+898,91
j.asf.
ks200
w32
m2
m
1
2
3
4
5
6

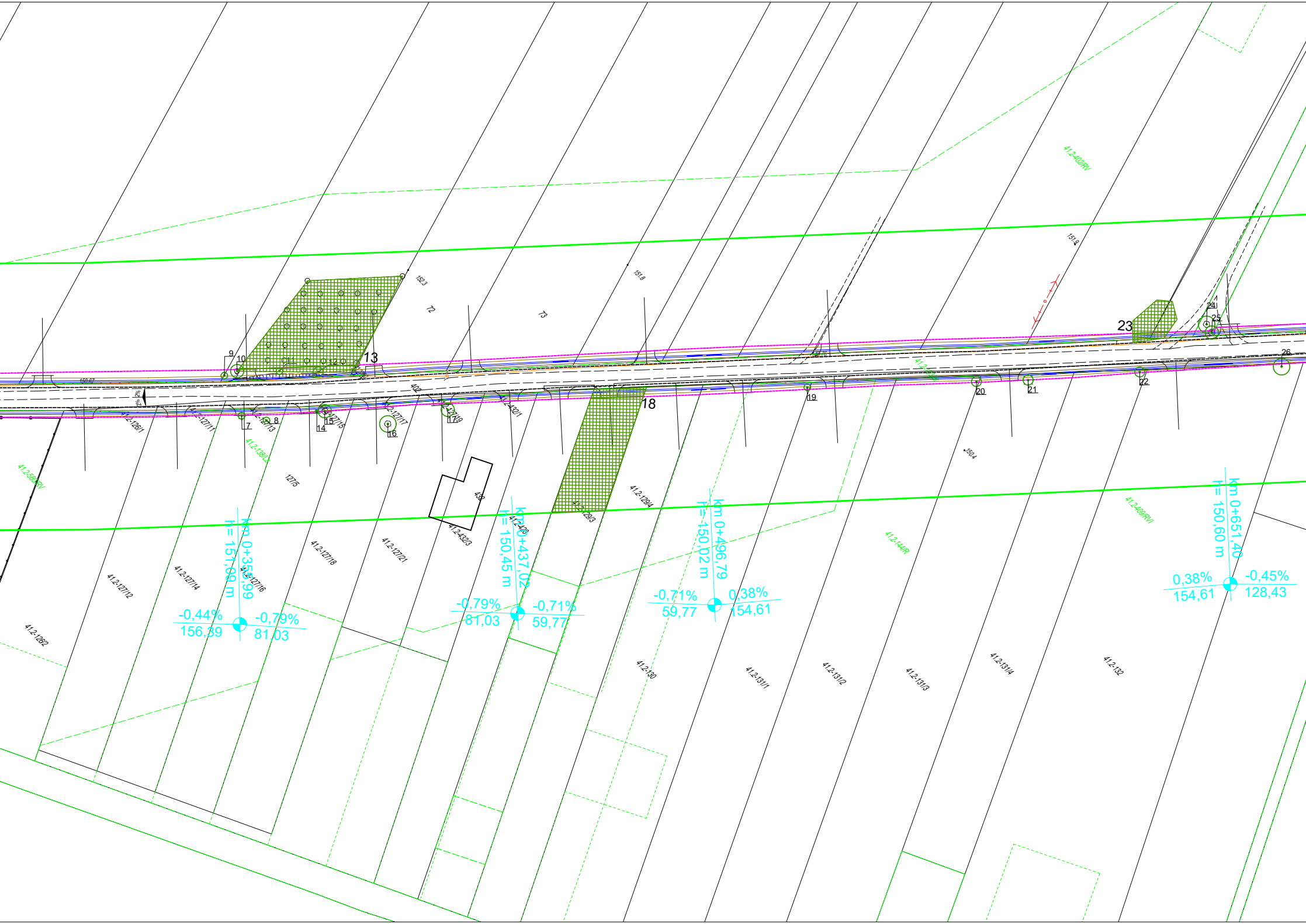
41.2-402/RV
151.9
151.8
152.3
72
73
9
10
11
12
13
18
23
24
25
26
7
8
14
15
16
17
19
20
21
22
150.67
402
41.2-126/1
41.2-127/11
41.2-127/13
41.2-127/15
41.2-127/17
41.2-127/19
41.2-432/1
41.2-138/LZ
41.2-580/RV
127/5
432
41.2-432/3
41.2-129/4
41.2-129/3
41.2-428
41.2-127/16
41.2-127/12
41.2-127/14
41.2-127/18
41.2-127/21
41.2-126/2
150.4
41.2-144/R
41.2-409/RVI
41.2-130
41.2-131/1
41.2-131/2
41.2-131/3
41.2-131/4
41.2-132
km 0+355,99
h= 151,09 m
-0,44%
156,39
-0,79%
81,03
km 0+437,02
h= 150,45 m
-0,79%
81,03
-0,71%
59,77
km 0+496,79
h= 150,02 m
-0,71%
59,77
0,38%
154,61
km 0+651,40
h= 150,60 m
0,38%
154,61
-0,45%
128,43

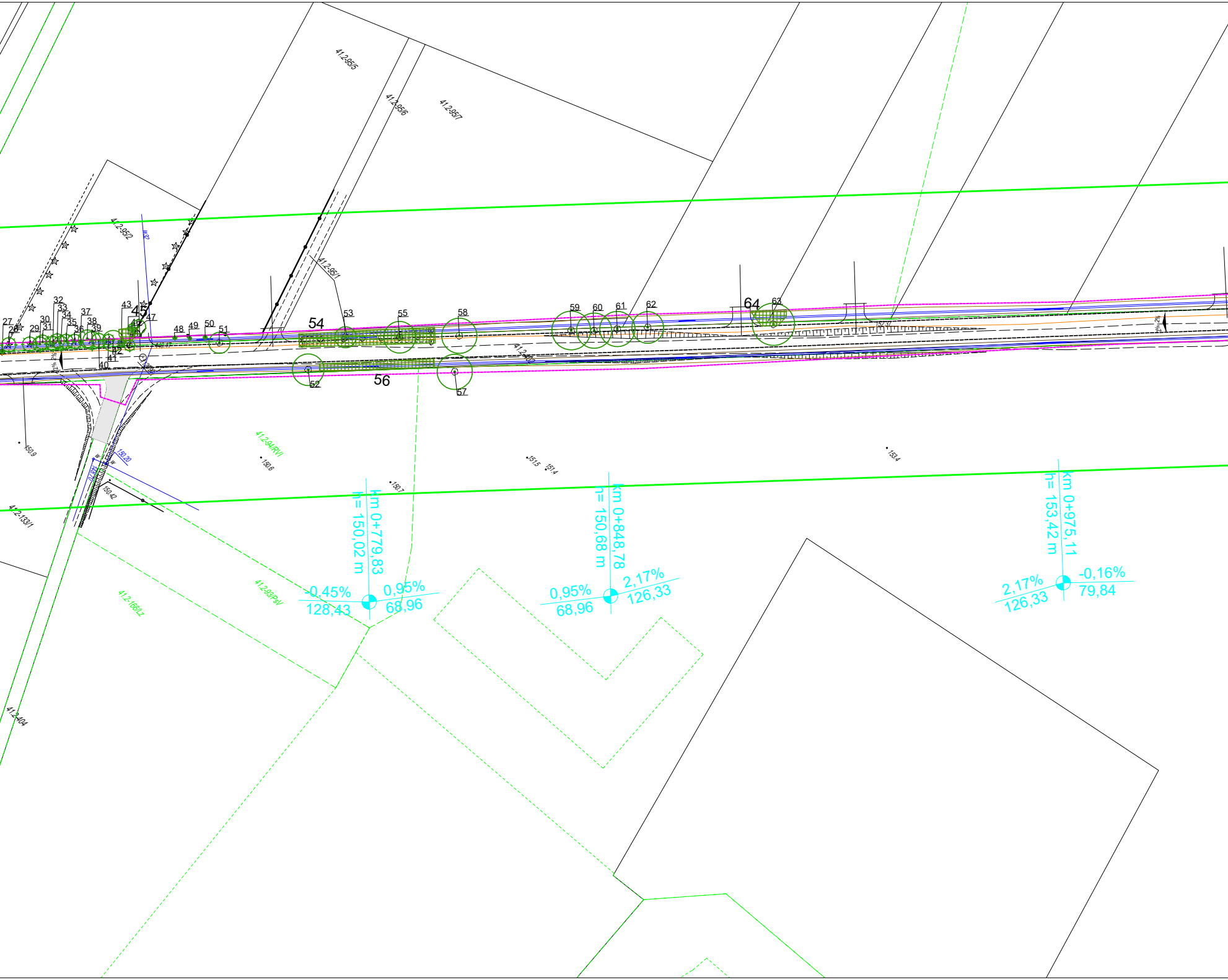
41.2-95/5
41.2-95/6
41.2-95/7
41.2-95/2
41.2-95/1
41.2-402
41.2-94/RVI
41.2-133/1
41.2-93/PsV
41.2-168/Lz
41.2-404
27
28
29
30
31
32
33
34
35
36
37
38
39
40
41
42
43
45
47
48
49
50
51
52
53
54
55
56
57
58
59
60
61
62
63
64
150.9
150.6
150.7
150.42
150.20
148.70
151.5
151.4
153.4
152.37
150.17
2%
km 0+779,83
h= 150,02 m
-0,45%
128,43
0,95%
68,96
km 0+848,78
h= 150,68 m
0,95%
68,96
2,17%
126,33
km 0+975,11
h= 153,42 m
2,17%
126,33
-0,16%
79,84

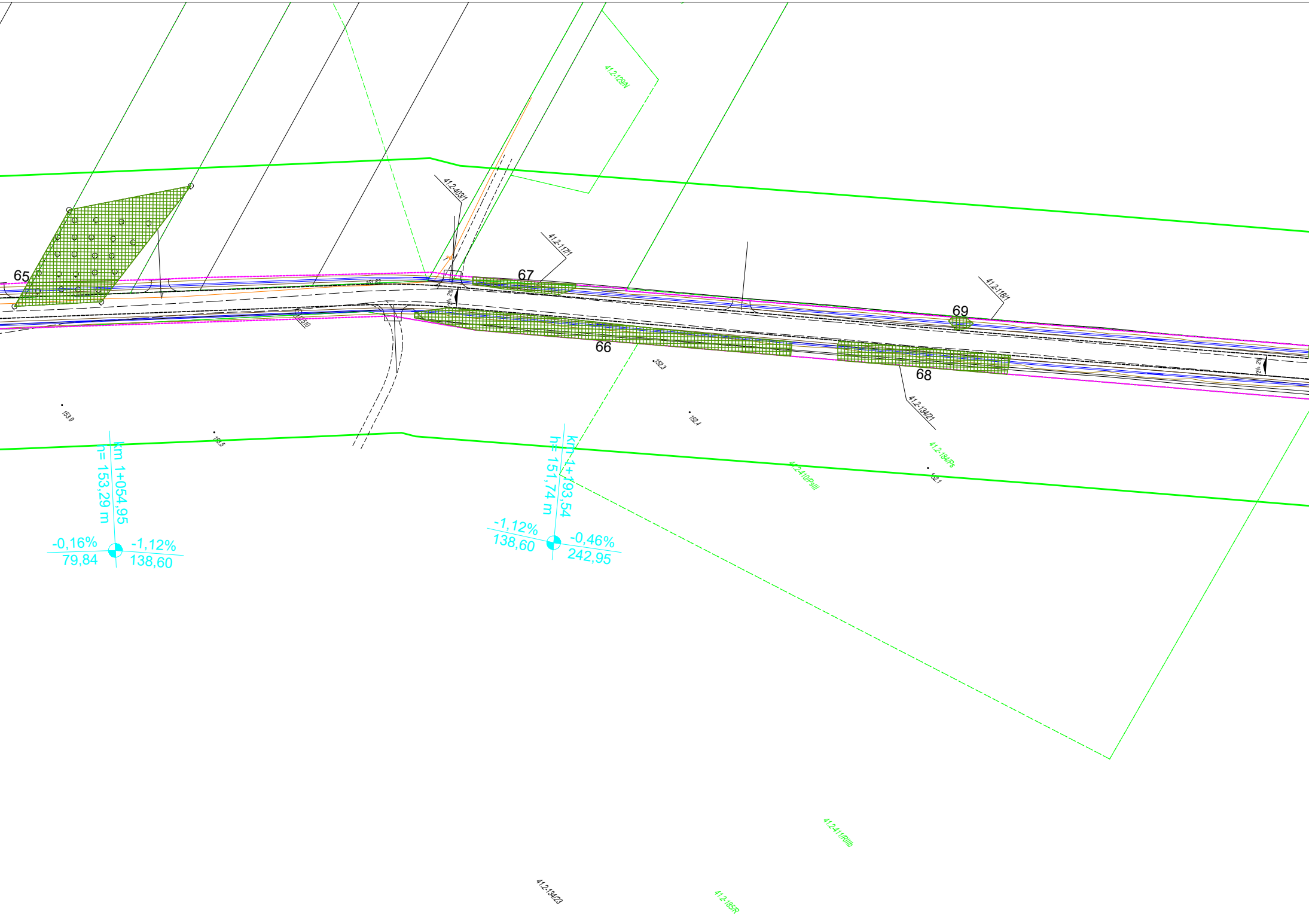
41.2-129/N
41.2-403/1
41.2-117/1
65
67
69
41.2-118/1
151,82
2%
2%
125/10
66
68
41.2-134/21
153,9
153,5
152,3
152,4
41.2-184/Ps
41.2-410/PsIII
152,1
km 1+054,95
h= 153,29 m
-0,16%
79,84
-1,12%
138,60
km 1+193,54
h= 151,74 m
-1,12%
138,60
-0,46%
242,95
41.2-411/RIIIb
41.2-134/23
41.2-185/R

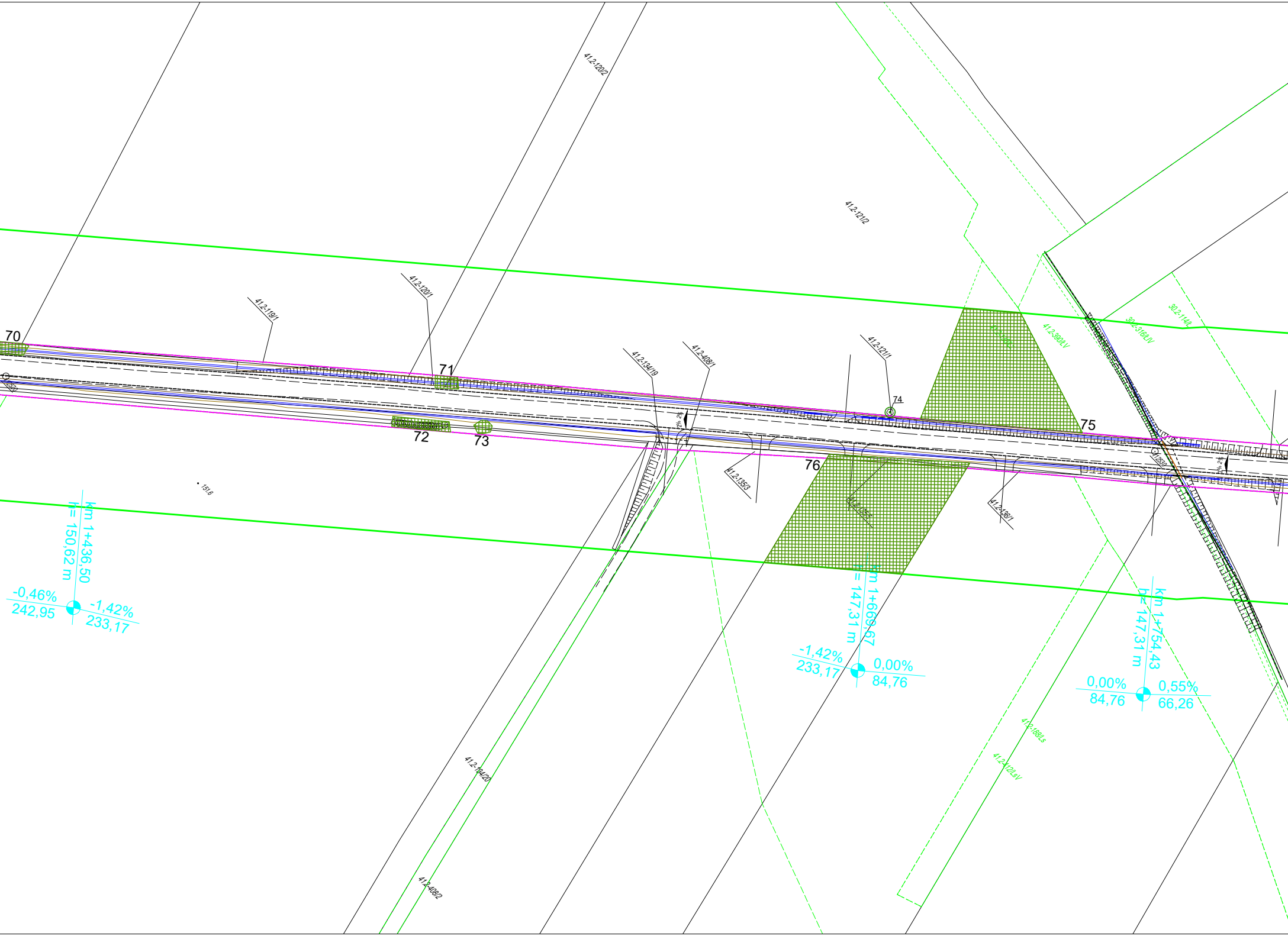
41.2-120/2
41.2-121/2
41.2-119/1
41.2-120/1
41.2-134/19
41.2-408/1
41.2-121/1
41.2-390/LV
30.2-316/LIV
30.2-114/L
70
71
72
73
74
75
76
151.6
2% 2%
41.2-135/3
41.2-135/5
41.2-136/1
km 1+436,50
h= 150,62 m
-0,46%
242,95
-1,42%
233,17
km 1+669,67
h= 147,31 m
-1,42%
233,17
0,00%
84,76
km 1+754,43
h= 147,31 m
0,00%
84,76
0,55%
66,26
41.2-188/Ls
41.2-412/LsV
41.2-134/20
41.2-408/2

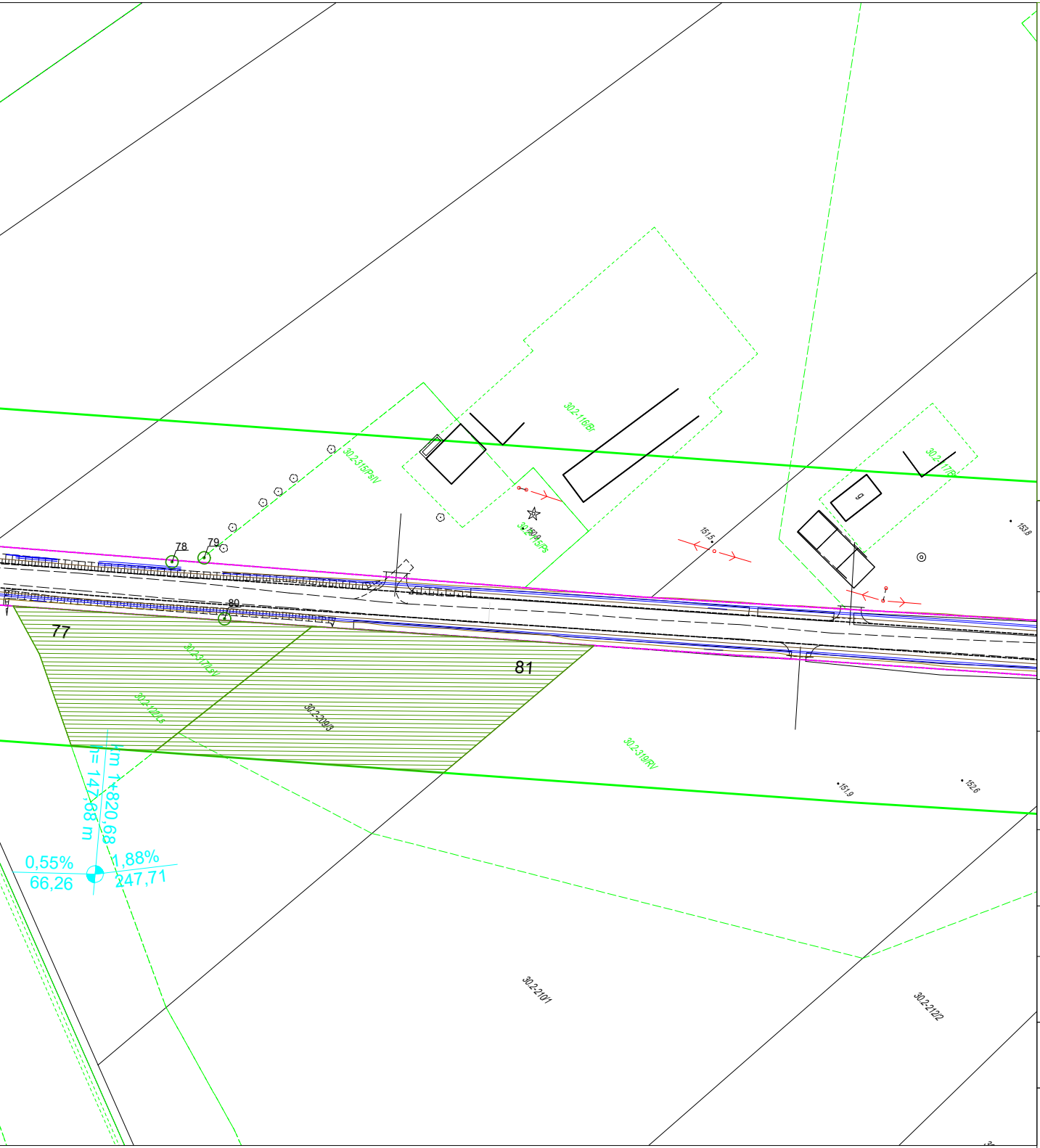

78
79
80
77
81
302-116/Br
302-315/PsIV
302-317/LsIV
302-120/Ls
302-319/RV
302-2101
302-2122
g
km 1+820,68
l= 147,68 m
0,55%
66,26
1,88%
247,71

LEGENDA

┄	GRANICA OPRACOWANIA
✕	BRAK DRZEWA W TERENIE

ZIELEŃ DO ADAPTACJI

◯	DRZEWA LIŚCIASTE ISTNIEJĄCE
⊕	DRZEWA IGLASTE ISTNIEJĄCE
▩	ZADRZEWIENIA I ZAKRZEWIENIA
▨	LASY

PROJEKT	Budowa drogi powiatowej nr 3336W Wieniawa Przytyk Jedlińsk		
ADRES	Droga powiatowa nr 3336W		
FAZA	Projekt budowlany		
INWESTOR	Powiatowy Zarząd Dróg Publicznych w Radomiu ul. Graniczna 24 26-600 Radom		
WYKONAWCA DOKUMENTACJI	Pracownia Projektowa "RoadWay" ul. Klimontowska 15b, 04-672 Warszawa tel. 660 42 46 44, 601 93 71 83		
TYTUŁ RYSUNKU	Inwentaryzacja zieleni		
PROJEKTANT	mgr inż. arch.kraj. Beata KAŃSKA specjalność architektura krajobrazu		Podpis Kańska
	mgr inż. arch.kraj. Agnieszka CIEŚLOWSKA specjalność architektura krajobrazu		
Skala 1:1000	Rewizja 0	Data 03/2018	Numer rysunku 2.1